

Tappa 35 - Da Savelletri a Torre Canne

Partenza Savelletri

Arrivo Torre Canne

Lunghezza totale 10.1 km

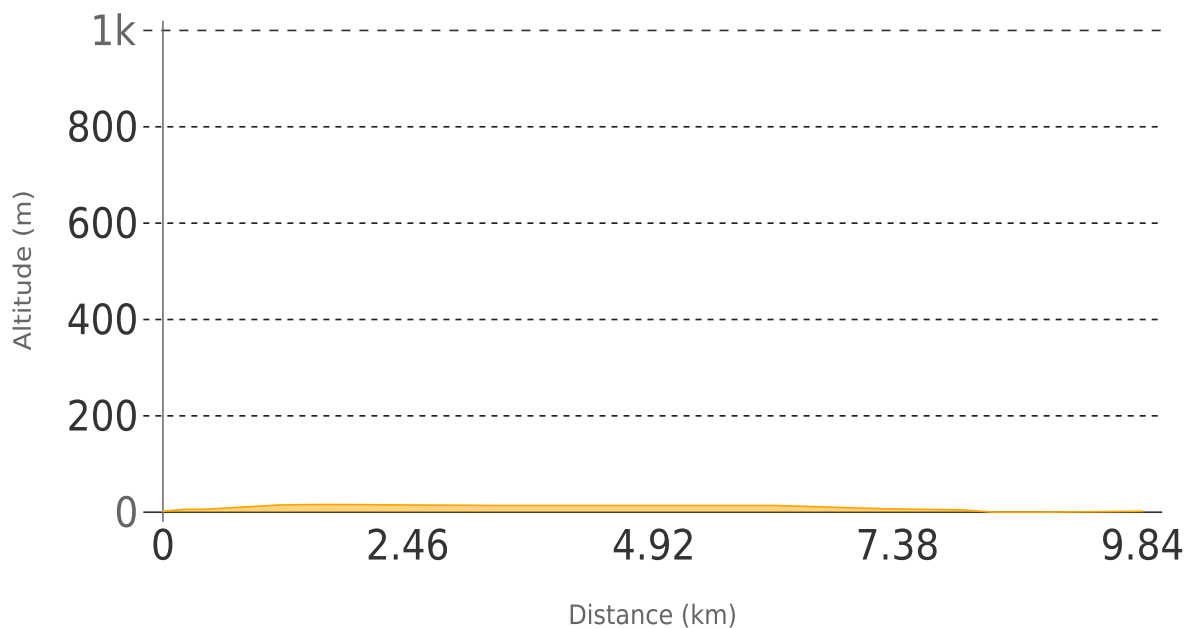
Descrizione

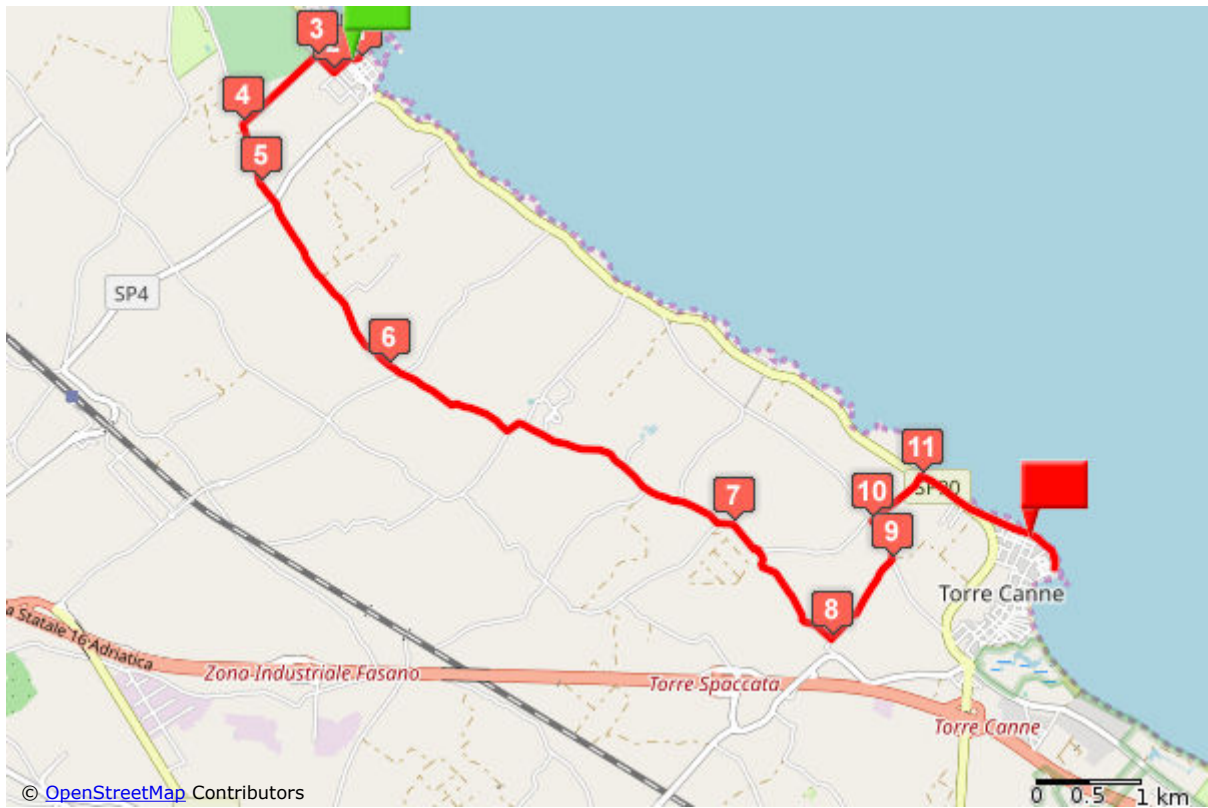
Via Francigena - Via Traiana. Dal punto di partenza in Via del Porto, il viandante imboccherà a sinistra Via Baracca, percorrendola completamente fino a svoltare a destra in Via Accademia Navale mantenendo la sinistra per circa 200 metri per poi immettersi a sinistra in Contrada Masciola.

Proseguire per Contrada Masciola per 700 metri per poi immettersi a sinistra in Strada Comunale Egnazia con successivo prolungamento (Strada Comunale San Domenico) e percorrerla per 5 km fino al bivio dove si lascerà la SC San Domenico per svoltare a destra per la stradina più stretta.

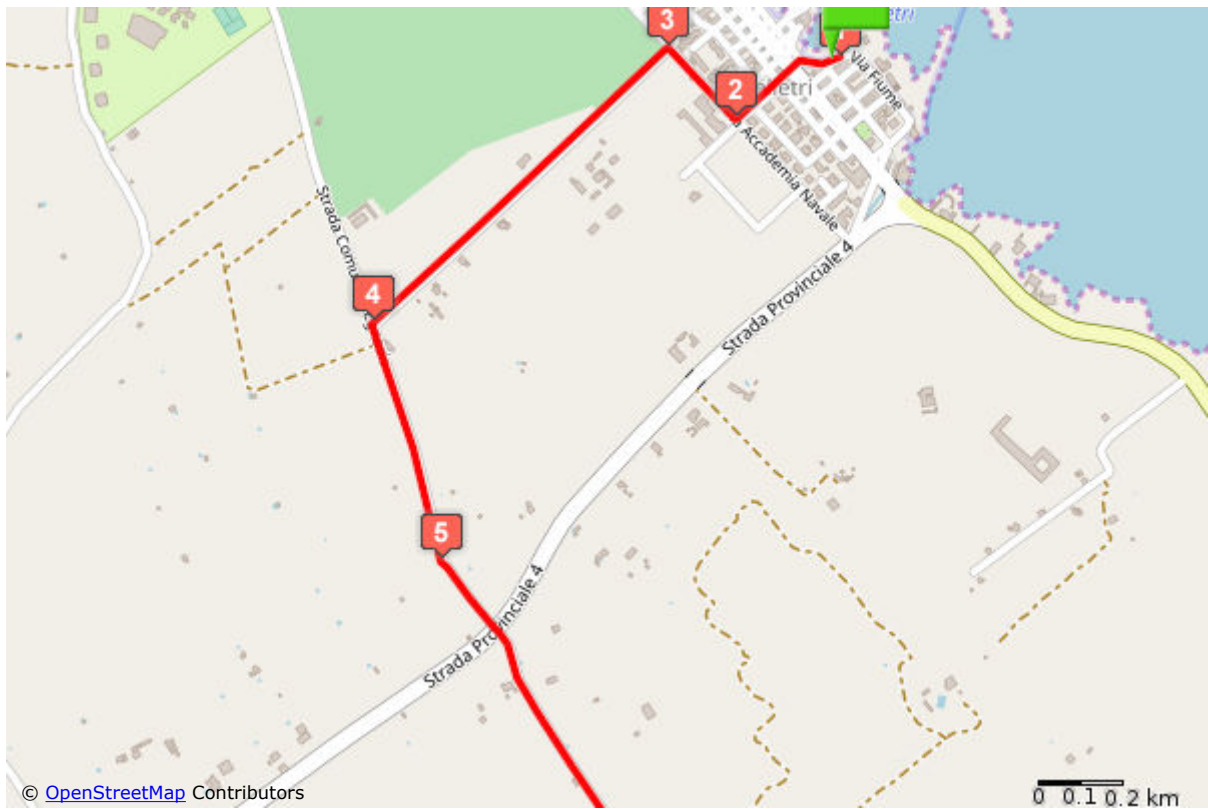
In questo tratto il viandante potrà godere dei più caratteristici scenari del territorio, vaste distese di ulivi secolari (talvolta millenari) con le loro forme straordinarie, frutto del lavoro del tempo e di generazioni di contadini che in questi campi hanno saputo lasciare il segno della loro infaticabile opera. Proseguire per circa 900 metri e svoltare a sinistra, percorrere il rettilineo per 700 metri e poi svoltare a sinistra su Via del Procaccio e 300 metri dopo svoltare a destra, continuare fino all'intersezione con la SP90. Svoltare a destra su SP90 e proseguire fino al bivio per poi imboccare a sinistra Via Eroi del Mare e percorrere in tal modo la litoranea di Torre Canne fino al porticciolo, punto di arrivo della tappa.

Profilo altimetrico

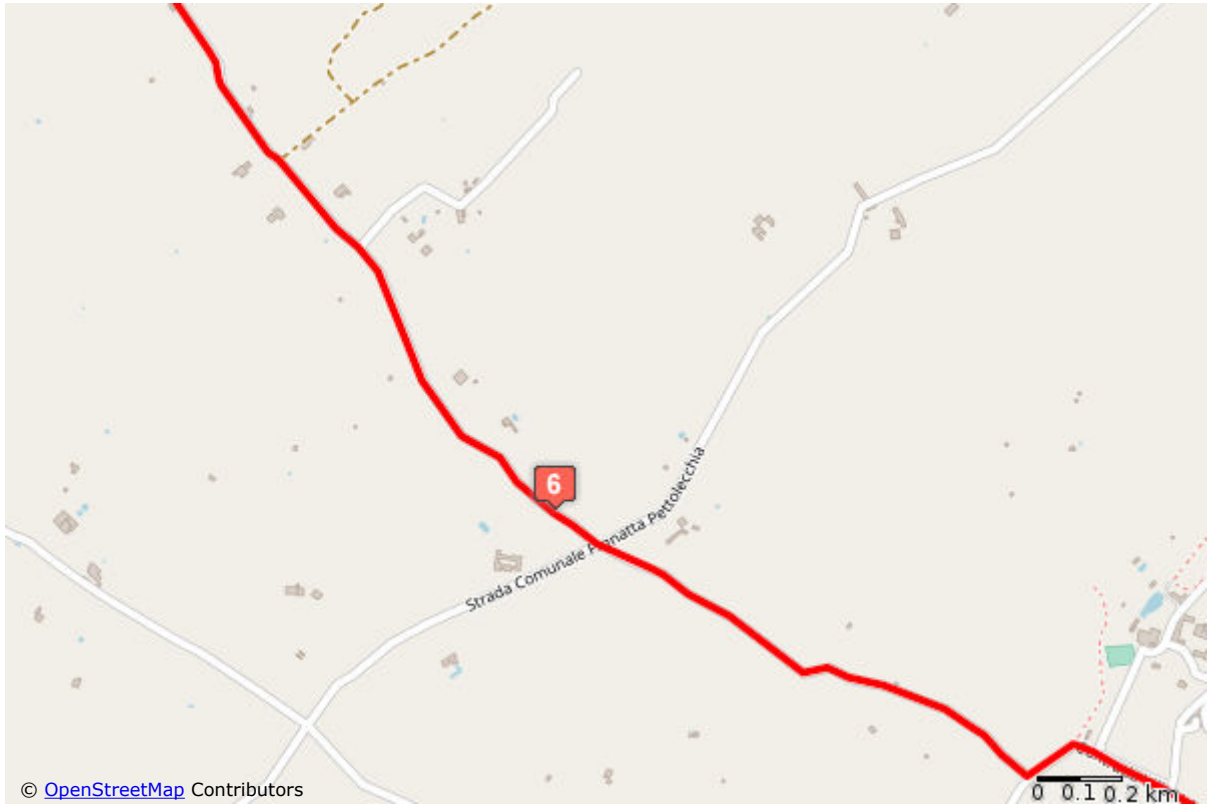




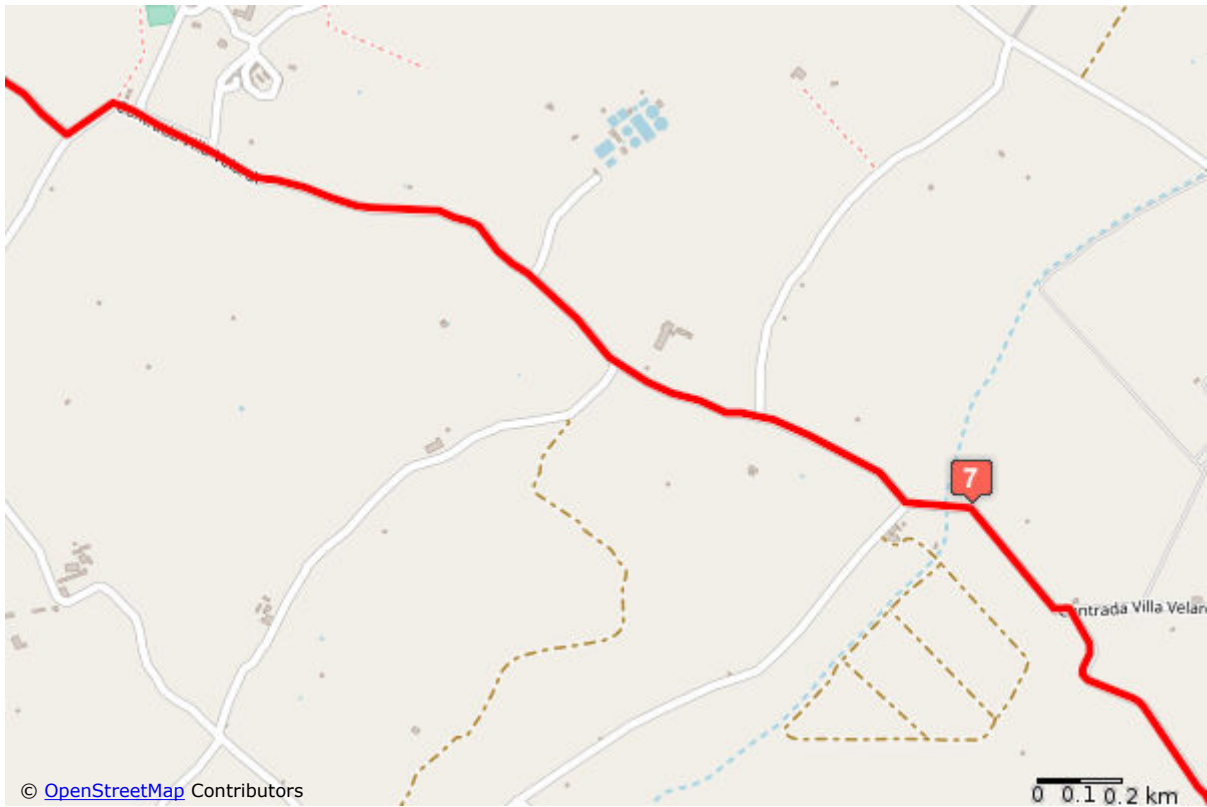
Overview map



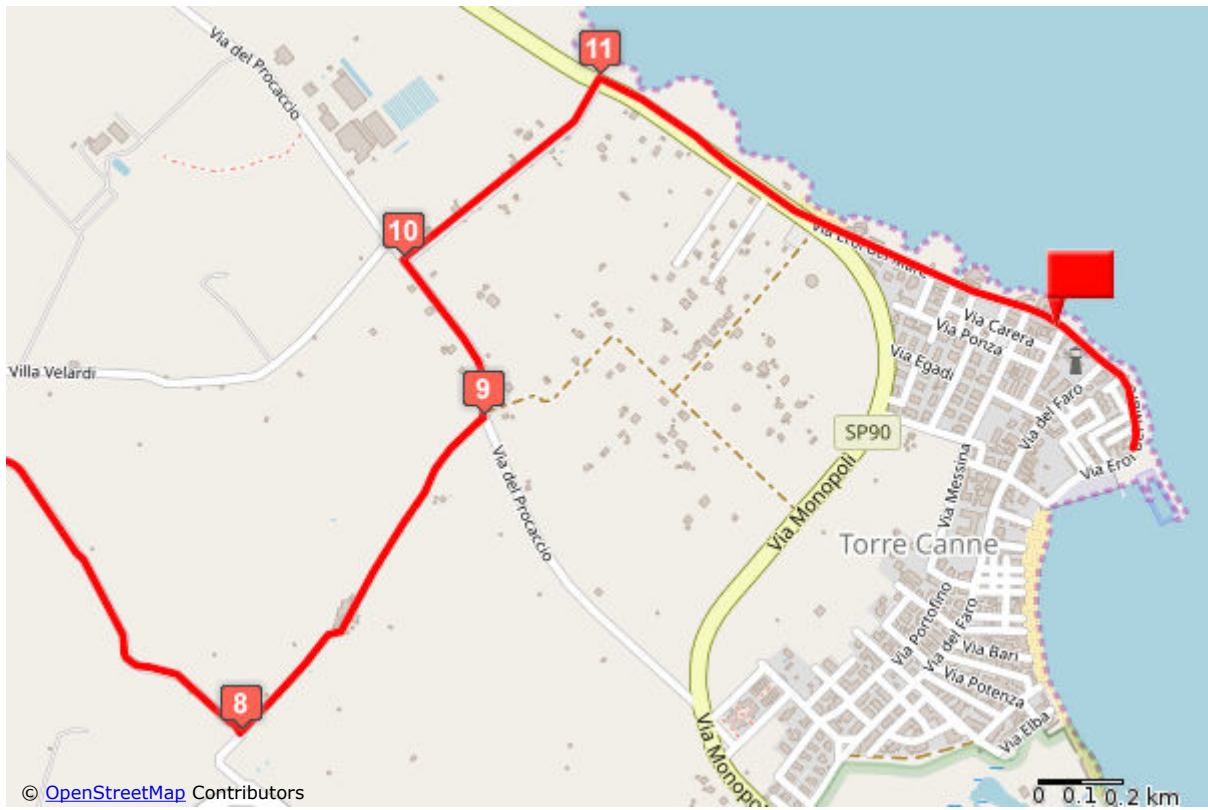
Detail map #1



Detail map #2



Detail map #3



Detail map #4